Legenda

Confini comunali

Acquifero A: profondità del limite basale riferita al livello medio marino (m)

- -450 / -400
- -400 / -350
- -350 / -300
- -300 / -250
- -250 / -200
- -200 / -150
- -150 / -100
- -100 / -50
- -50 / 0
- 0 / 50
- 50 / 100
- 100 / 150
- 150 / 200
- 200 / 250
- 250 / 300
- 300 / 350
- 350 / 400
- 400 / 450

Acquifero A: spessore cumulativo (m)

- 0
- 0 / 20
- 20 / 40
- 40 / 60
- 60 / 80
- 80 / 100
- 100 / 120
- 120 / 140
- oltre 140

Acquifero B: profondità del limite basale riferita al livello medio marino (m)

- -650 / -600
- -600 / -550
- -550 / -500
- -500 / -450
- -450 / -400
- -400 / -350
- -350 / -300
- -300 / -250
- -250 / -200
- -200 / -150
- -150 / -100
- -100 / -50
- -50 / 0
- 0 / 50
- 50 / 100
- 100 / 150
- 150 / 200
- 200 / 250
- eroso

Acquifero B: spessore cumulativo (m)

- 0-20
- 20 / 40
- 40 / 60
- 60 / 80
- 80 / 100
- oltre 100

GRUPPO ACQUIFERO "A"

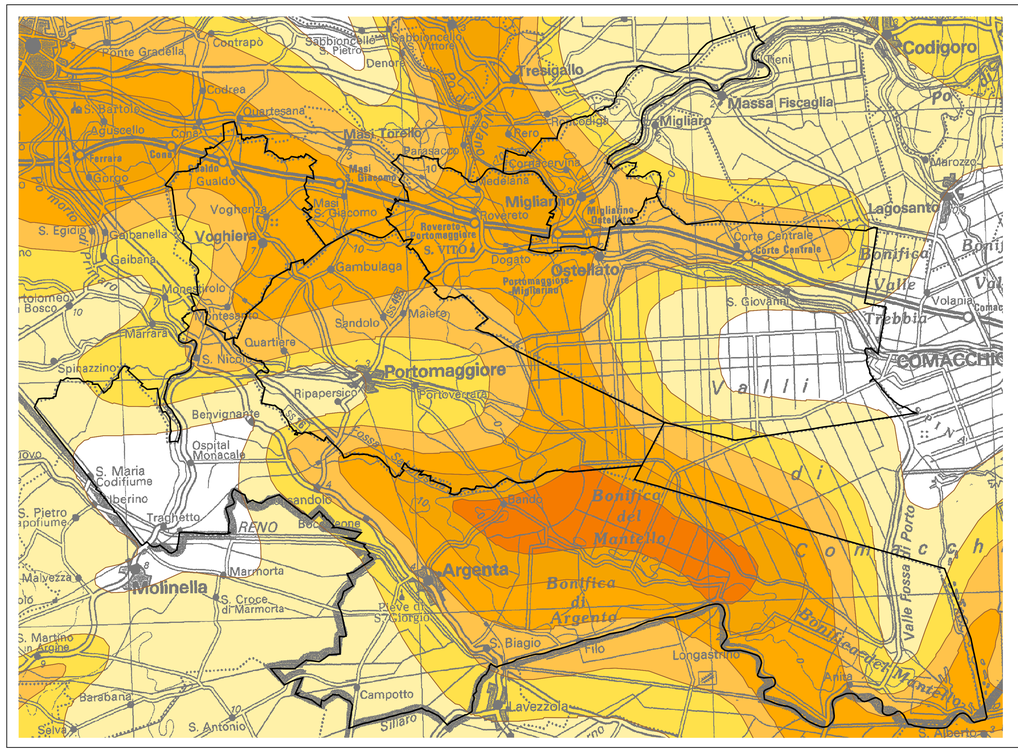

Spessore cumulativo

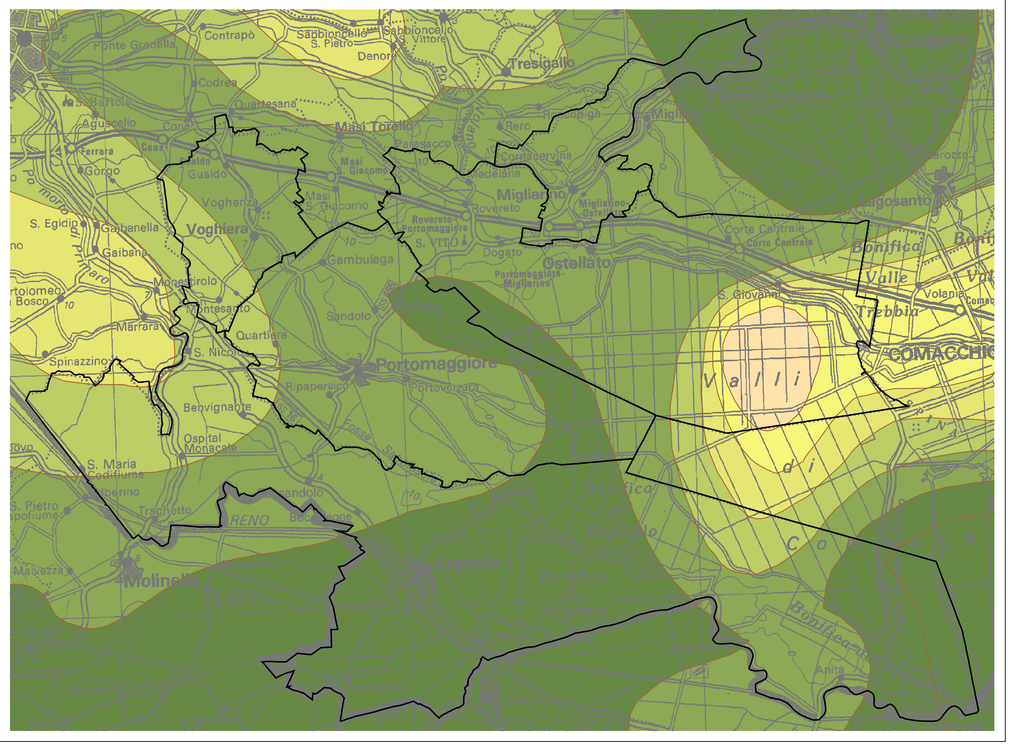

Profondità limite basale

GRUPPO ACQUIFERO "B"

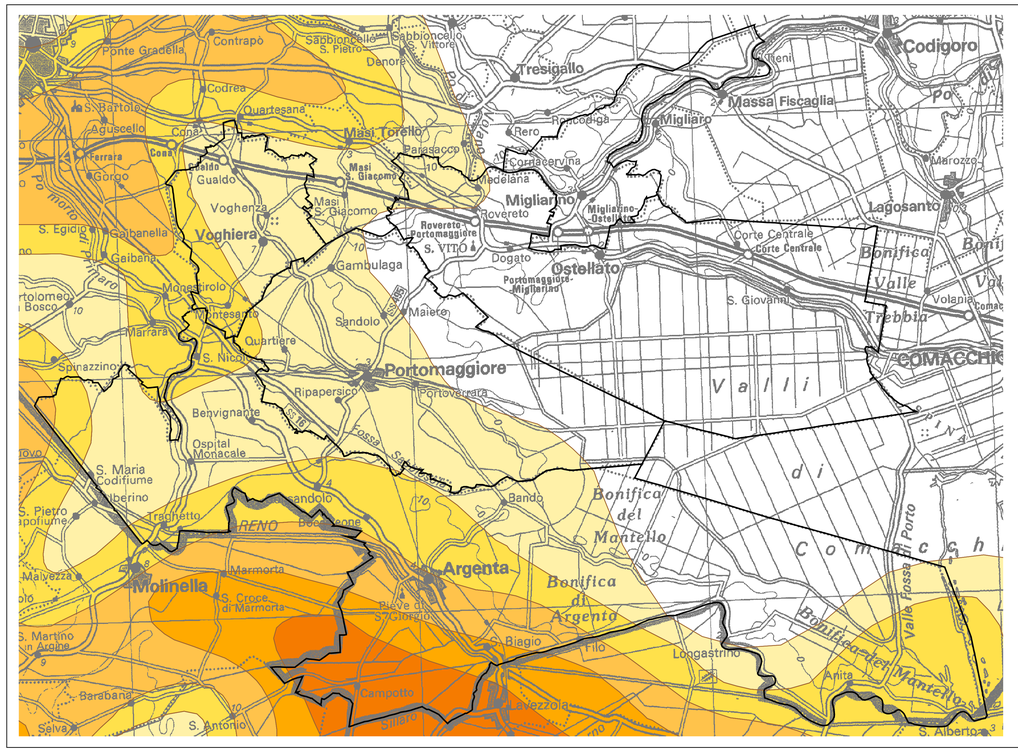

Spessore cumulativo

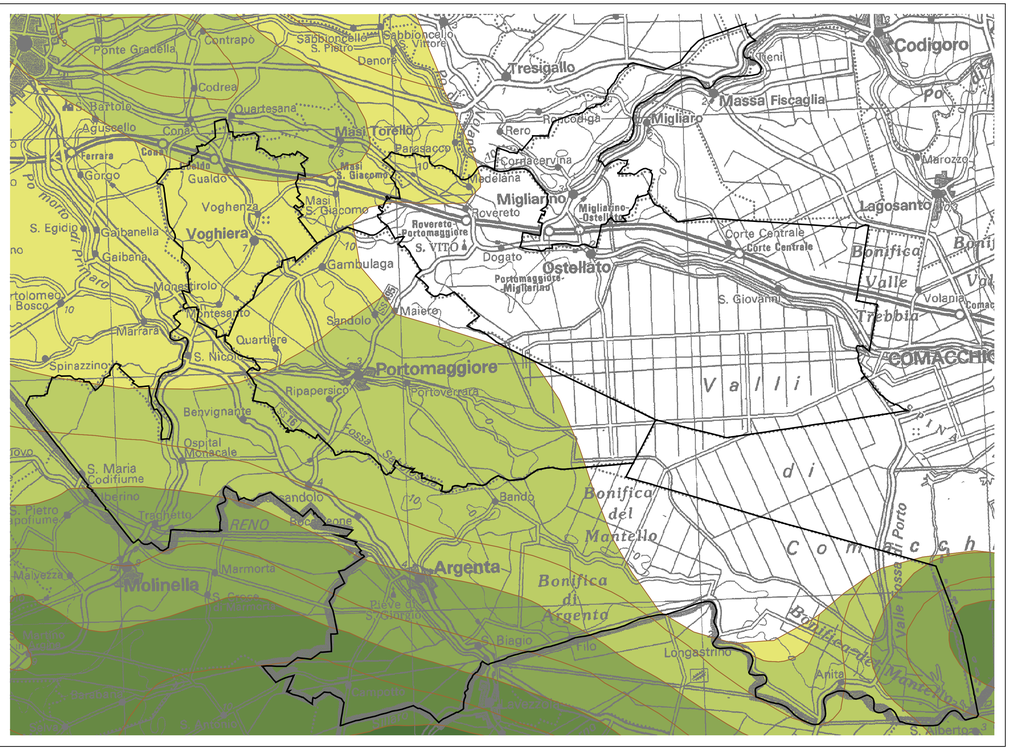

Profondità limite basale

Allegato alla delibera di Giunta Unione Valli e Delizie n. 53 del 29.09.2021 "PIANO URBANISTICO GENERALE (PUG) ASSOCIATO TRA I COMUNI DI VALLI E DELIZIE (FERRARA) - Approvazione della proposta di piano a norma dell'art. 45 della L.R. 24/2017"

COPIA CONFORME *si sensi dell'art.23, comma 1 del D.Lgs. n.82/2005 dell'originale sottoscritto con firma digitale e memorizzato digitalmente su banca dati dell'Unione dei Comuni Valli e Delizie (FE).*

Il Segretario Generale
D.ssa Rita Crivellari

PUG PIANO URBANISTICO GENERALE

Unione dei Comuni Valli e Delizie

ARGENTA | OSTELLATO | PORTOMAGGIORE

PUG 2021

Sindaci:
Andrea Baldini
Ivana Marcolelli
Nicola Rossi

Segretario Generale:
Rita Crivellari

GRUPPO LAVORO ATI

MATE s.r.
Ing. Stefano Cangeretta - Direttore tecnico
Urb. Daniele Balbi - Coordinamento
Arch. Chiara Biagi
Arch. Giulia Bonazzi
Ing. Elena Lowenthal
Arch. Paola Pavanello
Ing. Giuseppe Federico

IL RESPONSABILE DEL PROCEDIMENTO
Ing. Luca Rambaldi

GARANTE DELLA COMUNICAZIONE E DELLA PARTECIPAZIONE:
Geom. Gabriele Romagnoli

UFFICIO DI PIANO
Dott. Luca Rambaldi
Geom. Claudia Bonini

UFFICIO DI PIANO
Dott. Nicolas Magani
Geom. Paolo Orlandi
Dott.ssa Sara Mantovani
Geom. Gabriele Romagnoli
Arch. Rita Valli

STUDIO DI VIA
Dott. Paolo Rigon
Dott.ssa Gloria Marocchi

GEOLOGIA
Dott. Geol. Raffaele Brunaldi

Piano Urbanistico Generale (PUG) L.R. 24/2017

Quadro Conoscitivo Diagnostico

Carta delle riserve idriche sotterranee

ELAB QCD_2.3

scala 1:100.000